

Barazarko portutik

Saldropoko hezegunera (antzinako zohikaztegia, non egun Interpretazio Puntu txiki bat dagoen) daraman hormigoizko pista hartzen da. Behin hor, baso landaketez estalitako aldapa handitik gora, Atxuriko pasabideraino igotzen da. Kareharrizko atari hori igaro ondoren, eskuinetara jarraitu behar da Aldamiñapeko aterpeetarako bidean larre harritarrek zeharkatzen dituen pistatik. Aterpeetara heltzean, zidor estu bat hartu behar da, Aldamineko iparraldeko paretatzar izugarri handiaren oinean, Egiriñaoko pagadiraino doana.

[Alternatibak]

Arimekortatik Errekasikuko aterpeetaraino doan pista bat har daiteke, eta gero Azero mendiraino (967 m.) doan gailurren lerroari jarraitu. Hemendik Arabako zidorren sarearekin lotzen da, Harrobietako astialdi gunerantz jaisten den pistan zehar. Egiriñaoko pagaditik ere Aldamiñospeko muinora igo daiteke eta hortik Gurutzeraino joan.

Desde el puerto

de Barazar se toma una pista de hormigón que se dirige hacia el humedal de Saldropo (antigua turbera donde existe un pequeño punto de interpretación). Una vez aquí, se sube por una pronunciada pendiente, cubierta de plantaciones forestales, hasta el paso de Atxuri. Pasado este portillo calizo hay que seguir a la derecha por una pista que atraviesa los pastos petranos hacia los refugios de Aldamiñape. Al llegar a los refugios, se coge un estrecho sendero que, al pie del inmenso paredón norte de Aldamin, conduce hasta el hayedo de Egiriña.

[Alternativas]

Desde Arimekorta se puede tomar una pista a los refugios de Errekasiku siguiendo después la línea de cresta hasta el monte Azero (967 m.). Desde aquí, se conecta con la red de sendas alavesas a través de la pista que desciende hacia el área recreativa de Las Canteras. También es posible, desde el hayedo de Egiriña, subir al collado de Aldamiñospe y desde aquí a La Cruz.

senda
atxuri
zidorra




EUSKADI
atsegin handiz
con mucho gusto



Bizkaiko Foru Aldundia
Diputación Foral de Bizkaia



atxuri



atxuri

BIZKAIA

zidorra
senda

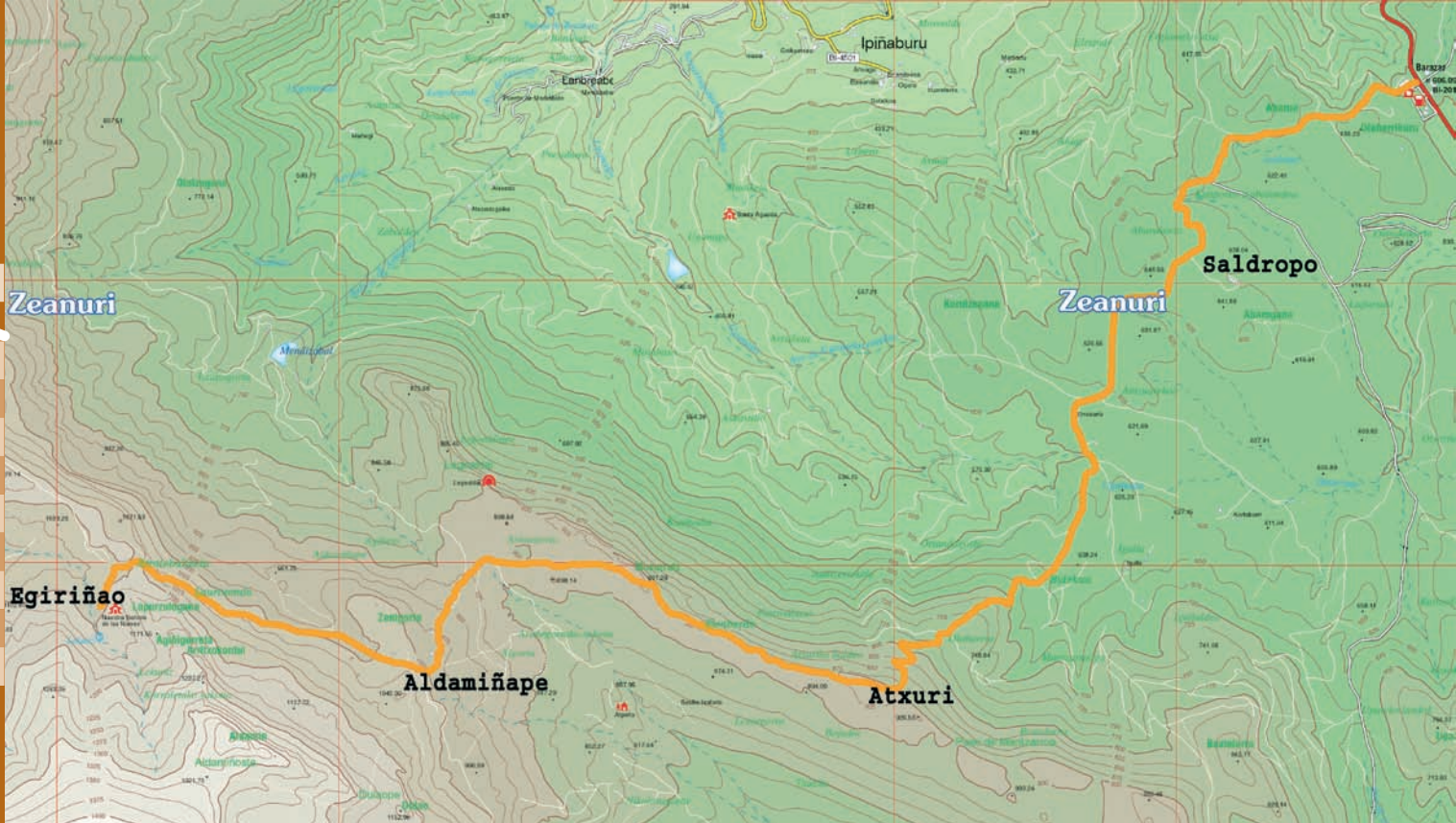
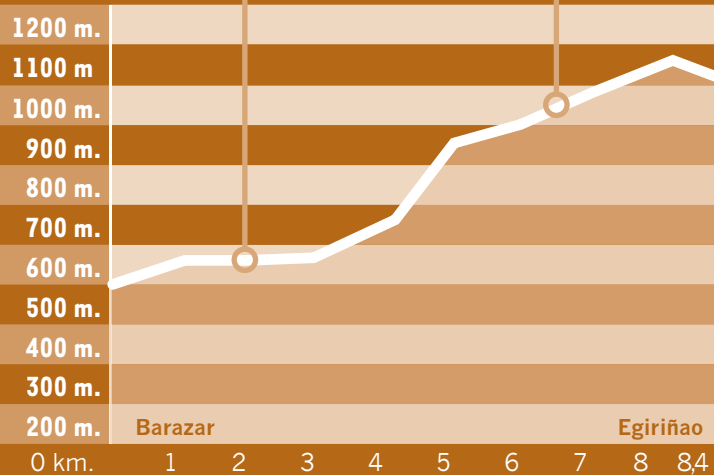


interpretazio zentroa
saldropo
centro de interpretación



haginak
tejos

zohikaztegia
turbera



barazartik egiriñaora

Distantzia: 8,4 km.
Denbora: 2 ordu 50 min.
Zailtasuna: Ertaina

de barazar a egiriñao

Distancia: 8,4 Km
Tiempo: 2 horas 50 min.
Dificultad: Media



atxuri